

Interreg

Greece - Bulgaria



EUROPEAN UNION

**FLOOD
PROTECTION**

European Regional Development Fund

Cross Border Planning and Infrastructure Measures for Flood Protection

FLOOD PROTECTION

FINAL CONFERENCE

Serres, Greece, November, 21st 2023

A solid green horizontal bar at the bottom of the slide.

GENERAL INFORMATION

THE SUBSIDY CONTRACT

- B3.5b.01/11.09.2017
- **Partners:**
 - The Lead partner: Region of Central Macedonia
 - Project beneficiary 2: Region of Eastern Macedonia-Thrace
 - Project beneficiary 3: Decentralized administration of Macedonia-Thrace
 - **Project beneficiary 4: District administration Blagoevgrad**
 - Project beneficiary 5: District administration Haskovo
 - Project beneficiary 6: District administration Kardzhali
 - Project beneficiary 7: District administration Smolyan
- **Budget of PB4:**
 - 790 000 euro

□ ACTIVITIES IMPLEMENTED BY REGIONAL ADMINISTRATION BLAGOEVGRAD

■ **WP1: PROJECT MANAGEMENT ACTIVITIES**

- These activities will support the whole implementation period of the project

■ **WP2: COMMUNICATION AND DISSEMINATION ACTIVITIES**

- 3 press conferences
- 1 publicity meeting
- Information brochures
- Press publications

■ **WP3: INTEGRATED INFRASTRUCTURE MEASURES FOR FLOOD PROTECTION FOR RIVER STROUMA/STRYMON AND KERKINI LAKE**

- Construction and repair of threshold №2 of Struma river and the right embarkment of threshold №3
- Construction of protective activities on the following sites: the bridge near Krupnik village; the bridge near Bulgartransgas station; near Ilindentsi and Mikrevo villages; Oranovo mine; Balgarchevo village, Dolno Tserovo village. Strengthening the threshold of the river Struma, the village of Ribnik
- Construction of protective facilities against flooding near the town of Simitli - km. 376+000, km. 377+000, km. 378+128

■ **W5: IMPACT ASSESMENT**

- Preparation of impact assessment of flood protection measures for Struma river

□ WP2: COMMUNICATION AND DISSEMINATION ACTIVITIES

□ **Publicity meeting - 05th July 2018**



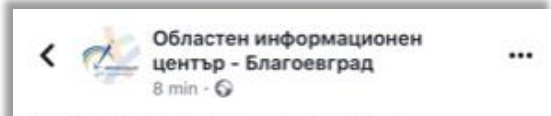
□ WP2: COMMUNICATION AND DISSEMINATION ACTIVITIES

□ Press conference – 03rd October 2019



WP2: COMMUNICATION AND DISSEMINATION ACTIVITIES

PRESS PUBLICATIONS



България е предвидено изграждане и модернизация на три бетонни стени по река Черна в Смолян, река Върбица в Златоград и река Чепинска в Рудозем, укрепване на десния бряг и почистване на река Марица в района на селата Великан и Ябълково, Област Хасково, възстановяване на защитната дига на река Крумовица и изграждане на защитна дига на река Джебелска в Област Кърджали.



REPUBLIC OF BULGARIA
Regional administration
Blagoevgrad

Interreg
Greece-Bulgaria
Flood Protection

Напредва работата по трансгранични проект "Защита от наводнения"

Областният управител Бисер Михайлов и координаторът на проекта Крумовица Крумова представят напредъка по проекта на пресконференция

Областна администрация-Благоевград, като бенефициент по проект "Защита от наводнения", представи напредъка по изпълнението. Проектът е финансиран по третата покана за стратегически проекти на Програмата за трансгранично сътрудничество INTERREG V-A Гърция - България 2014 - 2020 година.

В изпълнение на заложените дейности на територията на област Благоевград се работи по изграждане, укрепване и възстановяване на защитни съоръжения срещу наводнения в рисковите участъци на река Струма. От началото на проекта национално изградени и възстановени с праг №2 и десната насипна дига на праг №3 на р. Струма. Също така е укрепен и прагът на р. Струма при землището на с. Рибник, община Петрич, който беше един от най-рисковите участъци на река Струма.

The Project is co-funded by the European Regional Development Fund and by national funds of the countries participating in the Interreg V-A "Greece-Bulgaria 2014-2020" Cooperation Programme, Project "Cross Border Planning and Infrastructure Measures for Flood Protection" (FLOOD PROTECTION), Contract № B3.5b.01/11.09.2017 г.

REPUBLIC OF BULGARIA
Regional administration
Blagoevgrad

Interreg
Greece-Bulgaria

Среща на партньорите по стратегически проект „Защита от наводнения“

На 5 юли 2018 г. в Благоевград се проведе среща на партньорите по проект "Защита от наводнения", финансиран от Програмата за сътрудничество INTERREG V-A Гърция - България 2014-2020, Договор № B3.5b.01/11.09.2017 г. Бюджетът на проекта е 11.499.960,00 евро, а срокът за неговото изпълнение е 36 месеца. Партньори са областните администрации на областите Благоевград, Хасково, Кърджали и Смолян от българска страна и регион Централна Македония, регион Източна Македония-Тракия и Децентрализираната администрация на Източна Македония и Тракия от гръцка страна.

Целта на проекта е повишаване нивото на защита от наводнения в трансграничния регион Гърция - България. Дейностите, които ще реализира Областна администрация - Благоевград, са: изграждане на защитни съоръжения, възстановяване на прагове, изземване на наноси и укрепване на брегове в най-рисковите участъци на река Струма при населените места на гр. Симитли, с. Крупник, Илинденци, Микрево, Българнапредищът на проекта и бяха обсъдени следващите стъпки за успешно му изпълнение.

The Project is co-funded by the European Regional Development Fund and by national funds of the countries participating in the Interreg V-A "Greece-Bulgaria 2014-2020" Cooperation Programme, Project "Cross Border Planning and Infrastructure Measures for Flood Protection" (FLOOD PROTECTION), Contract № B3.5b.01/11.09.2017 г.

Е79 NEWS

БИОСТРОЙ

ПРЕД 11 ЛЕТА, КЪДЕТО И СЪБИЩАТА НА ПРОЕКТА ЗА ЗАЩИТА ОТ НАВОДНЕНИЯ, БЕНЕФИЦИЕНТ НА КОИТО Е ОБЛАСТНА АДМИНИСТРАЦИЯ - БЛАГОЕВГРАД

Над 11 лети, където и събитията на проект за защита от наводнения, бенефициент на който е Областна администрация - Благоевград.

Над 11 лети, където и събитията на проект за защита от наводнения, бенефициент на който е Областна администрация - Благоевград.

Областният управител Бисер Михайлов и координаторът на проекта Крумовица Крумова представят напредъка по проекта на пресконференция.


Областна администрация - Благоевград, като бенефициент по проект "Защита от наводнения", представи напредъка по изпълнението. Проектът е финансиран по третата покана за стратегически проекти на Програмата за трансгранично сътрудничество INTERREG V-A Гърция - България 2014 - 2020 година.

В изпълнение на заложените дейности на територията на област Благоевград се работи по изграждане, укрепване и възстановяване на защитни съоръжения срещу наводнения в рисковите участъци на река Струма. От началото на проекта национално изградени и възстановени с праг №2 и десната насипна дига на праг №3 на р. Струма. Също така е укрепен и прагът на р. Струма при землището на с. Рибник, община Петрич, който беше един от най-рисковите участъци на река Струма.

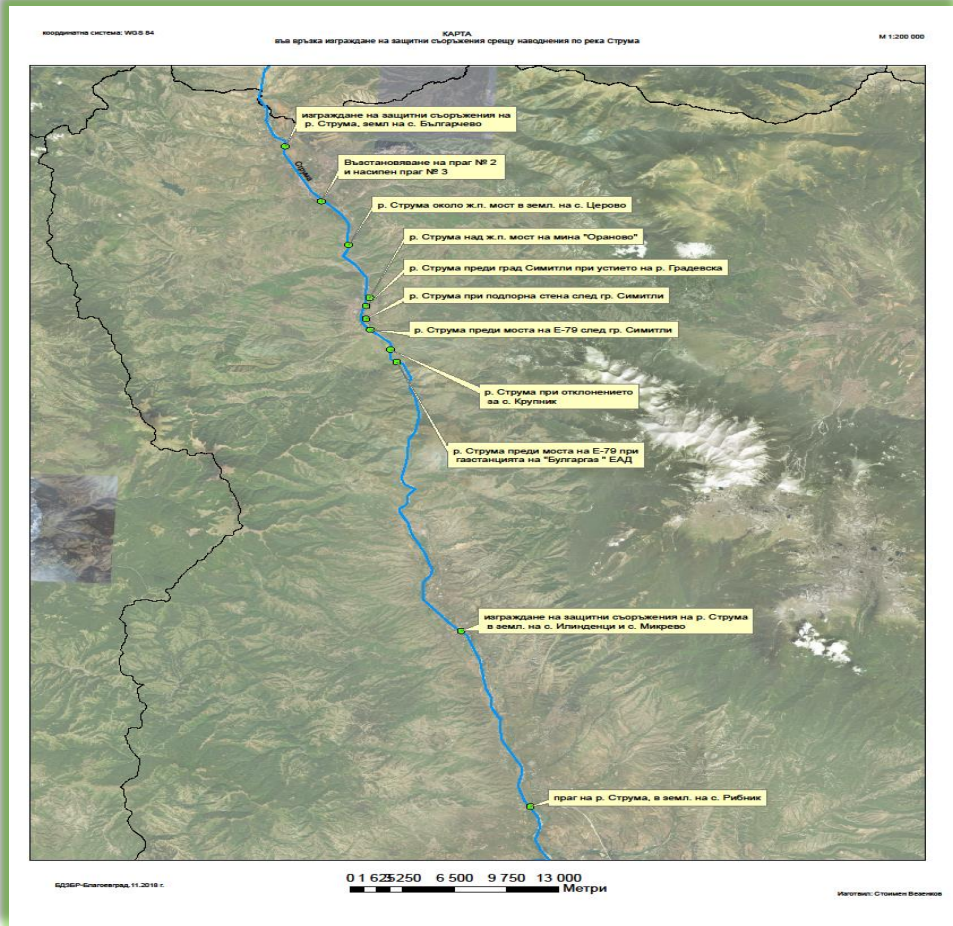
The Project is co-funded by the European Regional Development Fund and by national funds of the countries participating in the Interreg V-A "Greece-Bulgaria 2014-2020" Cooperation Programme, Project "Cross Border Planning and Infrastructure Measures for Flood Protection" (FLOOD PROTECTION), Contract № B3.5b.01/11.09.2017 г.

WP2: COMMUNICATION AND DISSEMINATION ACTIVITIES

INFORMATION BROCHURES AND MATERIALS



WP3: INTEGRATED INFRASTRUCTURE MEASURES FOR FLOOD PROTECTION FOR RIVER STROUMA/STRYMON AND KERKINI LAKE



- **Lot No 1** Construction and repair of threshold № 2 of Struma and right embankment of threshold №3.

- **Lot No 2** Construction of protective facilities against floods along the Struma River /near Simitli - km. 376 + 000, km. 377 + 000, km. 378 + 128/. 2

- **Lot No 3** Construction of protective facilities against floods on the Struma river/near Krupnik, near Bulgartransgaz station, near the village of Ilindentsi and Mikrevo, near Oranovo mine, Bulgarchevo village and Dolno Tserovo village and the village of Ribnik/

LOT 1 CONSTRUCTION AND REPAIR OF THRESHOLD № 2 AND RIGHT EMBANKMENT OF THRESHOLD №3 OF STRUMA RIVER

- Building permit – 22 October 2018
- Start of the construction - 13 November 2018
- End of the construction works – 8 May 2019 – Act 15
- State Admission Commission accepts the constructed site with no remarks – 4 November 2019
- The sites were put into operation

PB 4: REGIONAL ADMINISTRATION BLAGOEVGRAD

□ LOT 1

Before



During



PB 4: REGIONAL ADMINISTRATION BLAGOEVGRAD

- **Lot No 1** Construction and repair of threshold № 2 of Struma and right embankment of threshold №3.

Threshold № 3 during construction



PB 4: REGIONAL ADMINISTRATION BLAGOEVGRAD

- **Lot No 1** Construction and repair of threshold № 2 of Struma and right embankment of threshold №3.



PB 4: REGIONAL ADMINISTRATION BLAGOEVGRAD

- LOT 2 CONSTRUCTION OF PROTECTIVE FACILITIES AGAINST FLOODS ALONG THE STRUMA RIVER /near Simitli - km. 376 + 000, km. 377 + 000, km. 378 + 128 / . 2**
- Building permit – 12 March 2019
- Start of the construction - 02 September 2019
- State Admission Commission accepts the constructed site with no remarks – 13 March 2020
- The constructed sites were put into operation

PB 4: REGIONAL ADMINISTRATION BLAGOEVGRAD

- **Lot No 2** Construction of protective facilities against floods along the Struma River / near Simitli - km. 376 + 000, km. 377 + 000, km. 378 + 128 / . 2

- *Before the construction*



PB 4: REGIONAL ADMINISTRATION BLAGOEVGRAD

- **Lot No 2** Construction of protective facilities against floods along the Struma River / near Simitli - km. 376 + 000, km. 377 + 000, km. 378 + 128 /. 2

- *During the construction*



PB 4: REGIONAL ADMINISTRATION BLAGOEVGRAD

LOT 2 - 13 March 2020

State Admission Commission accepted the constructed site and put them into operation



- Lot No 3 Construction of protective facilities against floods on the Struma river /near Krupnik, near Bulgartransgaz station, near the village of Ilindentsi and Mikrevo, near Oranovo mine, Bulgarchevo village and Dolno Tserovo village and the village of Ribnik/**
- Building permit – 26 October 2018
- Start of the construction – 15 November 2018
- State Admission Commission accepts the constructed site with no remarks – 31 March 2020
- The constructed sites were put into operation


PB 4: REGIONAL ADMINISTRATION BLAGOEVGRAD

□ **Lot No 3 Sub object:** The village of Ribnik - Before and during the construction



PB 4: REGIONAL ADMINISTRATION BLAGOEVGRAD

- **Lot No 3** Construction of protective facilities against floods on the Struma river - village of Ribnik



PB 4: REGIONAL ADMINISTRATION BLAGOEVGRAD

Lot No 3 - 31 March 2020

State Admission Commission accepts the constructed sites and put them into operation



PB 4: REGIONAL ADMINISTRATION BLAGOEVGRAD

- **Lot No 3 Construction of protective facilities against floods on the Struma river /near Krupnik, near Bulgartransgaz station, near the village of Ilindentsi and Mikrevo, near Oranovo mine, Bulgarchevo village and Dolno Tserovo village and the village of Ribnik/**

Sub object: Bulgartransgaz station
After the construction



PB 4: REGIONAL ADMINISTRATION BLAGOEVGRAD

- **Lot No 3 Sub object:** near Bulgartransgaz station – During the construction



PB 4: REGIONAL ADMINISTRATION BLAGOEVGRAD

- **Lot No 3** Sub object “ The village of Bulgarchevo”

Bulgarchevo village during construction



PB 4: REGIONAL ADMINISTRATION BLAGOEVGRAD

Implemented activities

WP 5: IMPACT ASSESMENT

The report assessing the impact of implemented infrastructure measures by the Regional administration Blagoevgrad, against floods on the Struma River was done in August 2020


Interreg



Greece - Bulgaria

**FLOOD
PROTECTION**

European Regional Development Fund



Thank you for your attention!

Flood Protection